

Hé Quinet

Situation et accès :

Liège-Hamoir

IGN : 49/ 5-6

Coordonnées : X 232.850 Y 123.800

Au pont de Hamoir, au pied de la côte de Filot, on tourne à droite en direction de Lassus suivre la route sur 500 mètres emprunter un bon chemin qui monte dans le bois et rejoint de suite l'aire de la carrière.



Description :

Découverte en 1991 par J-C Vittoz, c'est une très ancienne carrière enclavée à flanc de colline, qui domine la rive droite de l'Ourthe dans un beau cadre de verdure, où règnent en maître de grands pins noirs.

Le massif est assez disparate, la hauteur des différents rochers varie de 15 à 40 mètres, de gauche à droite **la Dalle, le Pilier, La Barre Ocre, le Campanille.**

Les zones grimposables offrent un calcaire solide, le pilier ou est tracé Shabada Swing est éventré sur toute sa hauteur par une large faille. Il existe encore pas mal de possibilités d'ouvertures moyennant un gros nettoyage, l'endroit est très calme.

le site est très peu fréquenté, j'imagine que la végétation a certainement repris le dessus, c'est donc un appel aux volontaires qui voudrait s'occuper du re- nettoyage, mais je rêve, complètement utopique les « courageux Wallons » attendrons que peut être le BRT viennent s'en occuper... le cas échéant, munissez vous quand même d'une paire de gants et d'un sécateur.

Il est aussi à signaler que Le Campanille d'Hamoir est impraticable et ce depuis avril 1999, suite à un gros éboulement ou une importante partie du pan droit du dièdre s'est effondré (plusieurs tonnes)

Equipement : broches et plaquettes

Intérêt:



Accès: libre géré par l'UBS

LA DALLE

1. Vos Gueules les Corneilles: 3/4c

C'est une dalle inclinée, qui se redresse les derniers mètres.

2. Fun Adventure : 4

LE PILIER

3. Fun Adventure : 4c

4. Fun: 5a

5. Shabada Swing: 5a

Sur la droite d'un Pilier éventré, gravir une étroite arête, tirer à gauche vers une bonne fissure surplombante, très joli.

6. La Coinceurite : 4c (coinceurs)

C'est une fissure de 23 mètres de haut.

LA BARRE OCRE


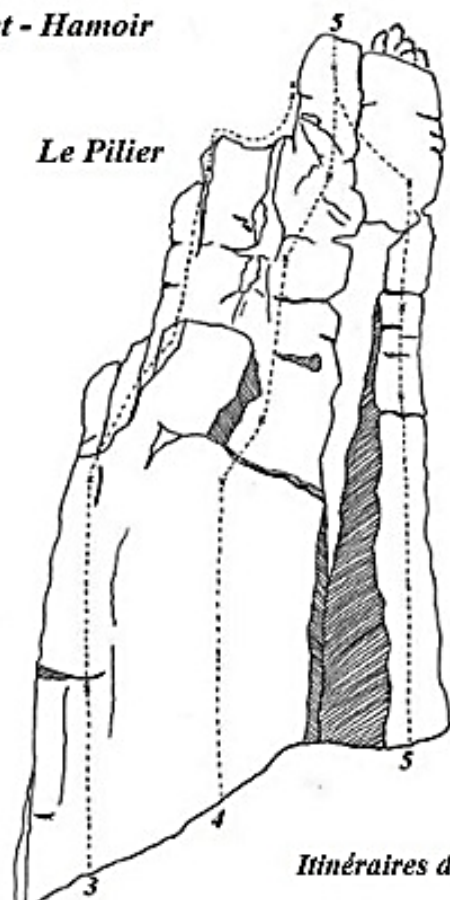
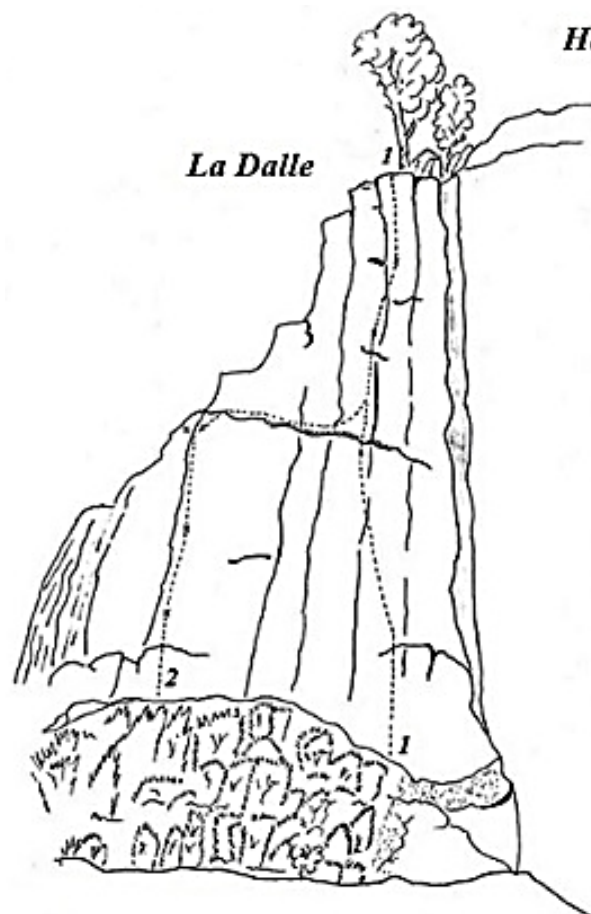
7. La Sanguinolente : 5c/6a (moulinette sur arbre 1 plaquette au départ)

J-L Putz – J-C Vittoz – avril 1991.

repérer une plaquette, gravir une paroi très redresée.

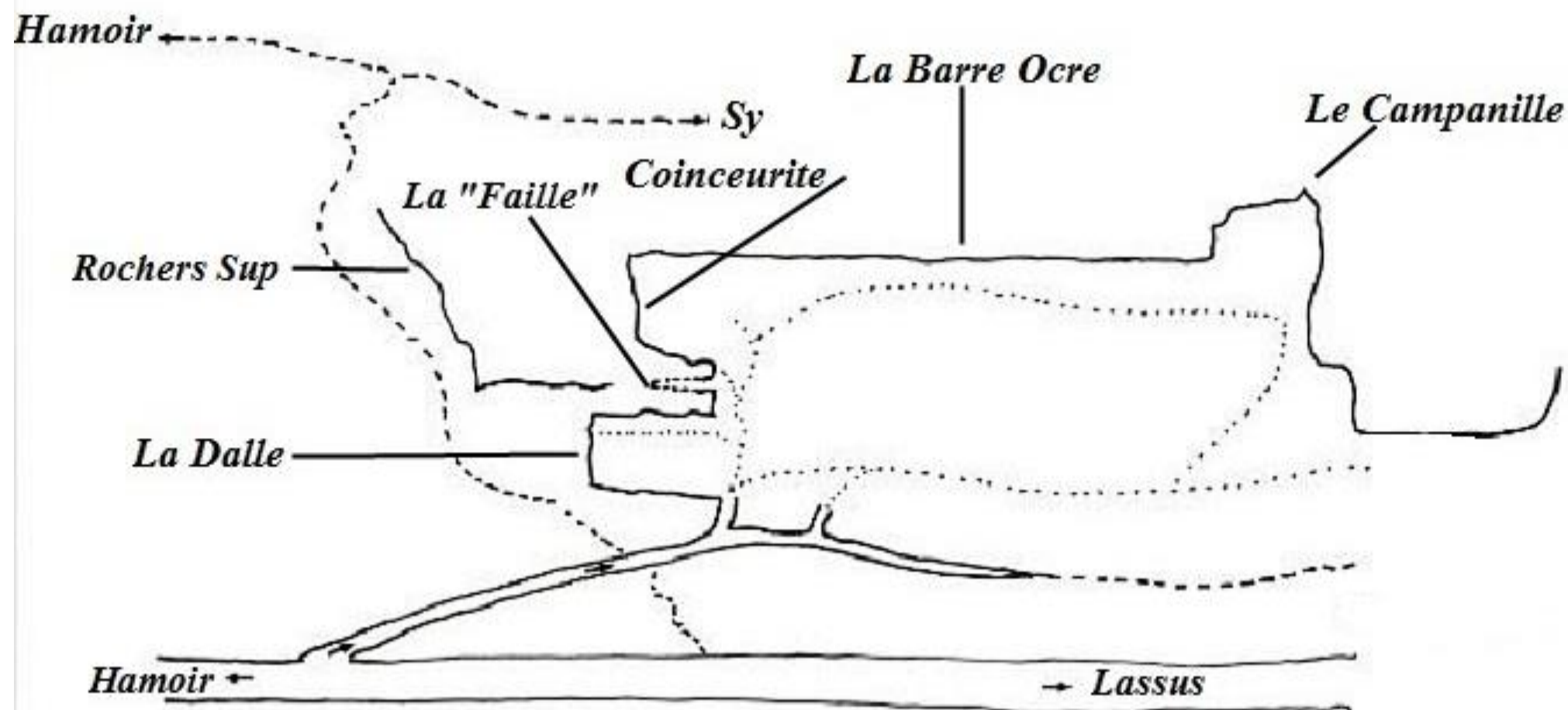
8. Le Campanille d'Hamoir : 6c

Voie d'ambiance, dans le fond droit de la carrière.




Itinéraires d'Escalade n° 1 - 1989.

Hé Quinet Plan d'Ensemble



J-C Vittoz 1998.



L'Ourthe



